





















ZMĚNA Č.1 ÚZEMNÍHO PLÁNU OND RATICE

LEGENDA




-  hranice řešeného území
-  hranice kraje

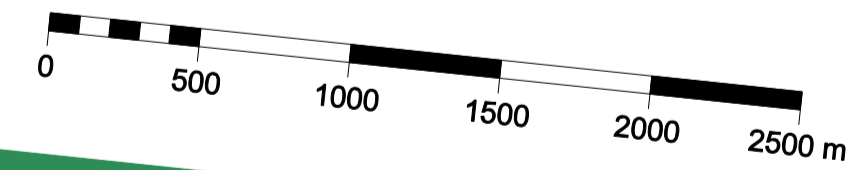
OBSLUHA ÚZEMÍ

stav návrh

- | | |
|---|--|
|  | rychlostní komunikace, dálnice |
|  | D46 - homogenizace - dle ZÚR |
|  | koridor vysokorychlostní tratě - dle ZÚR |
|  | modernizace železnice - dle ZÚR |
|  | cyklistické trasy |
|  | vodovodní řad |
|  | vodní zdroj, vodojem, čerpací stanice |
|  | VTL plynovod |
|  | regulační stanice plynu |
|  | koridor elektrické energie E22, TEE 25 - dle ZÚR |
|  | nadzemní vedení VVN |
|  | nadzemní vedení VN |
|  | elektronické komunikační vedení - radioreléový paprsek |
|  | ochranné pásmo letištního dálničního úseku (LDÚ) |
|  | koridor RR směrů - zájmové území pro nadzemní stavby a atributem výšky 100 |
|  | koridor RR směrů - zájmové území pro nadzemní stavby a atributem výšky 50 |
|  | zájmové území vojenského újezdu Březina |
|  | lokalita vhodná pro akumulaci povodňových vod - dle ZÚR |

PŘÍRODNÍ HODNOTY A JEJICH OCHRANA

-  nadregionální biokoridor
-  regionální biocentrum
-  regionální biokoridor



ŠIRŠÍ VZTAHY

ZMĚNA Č.1 ÚZEMNÍHO PLÁNU ONDRATICE	
EVIDENČNÍ ČÍSLO:	221 - 004 - 990
ZHOTOVITEL:	URBANISTICKÉ STŘEDISKO BRNO, SPOL. S R. O.
PROJEKTANTI:	ING. ARCH. V. CIZNEROVÁ, MGR. MARTIN NOVOTNÝ, ING. PAVEL VESELY, ROMAN STANĚK
POŘIZOVATEL:	MAGISTRÁT MĚSTA PROSTĚJOVA, ODBOR ÚZEMNÍHO PLÁNOVÁNÍ A PAMÁTKOVÉ PÉČE
MĚŘÍTKO:	1:25 000
DATUM:	01 / 2024



11.6