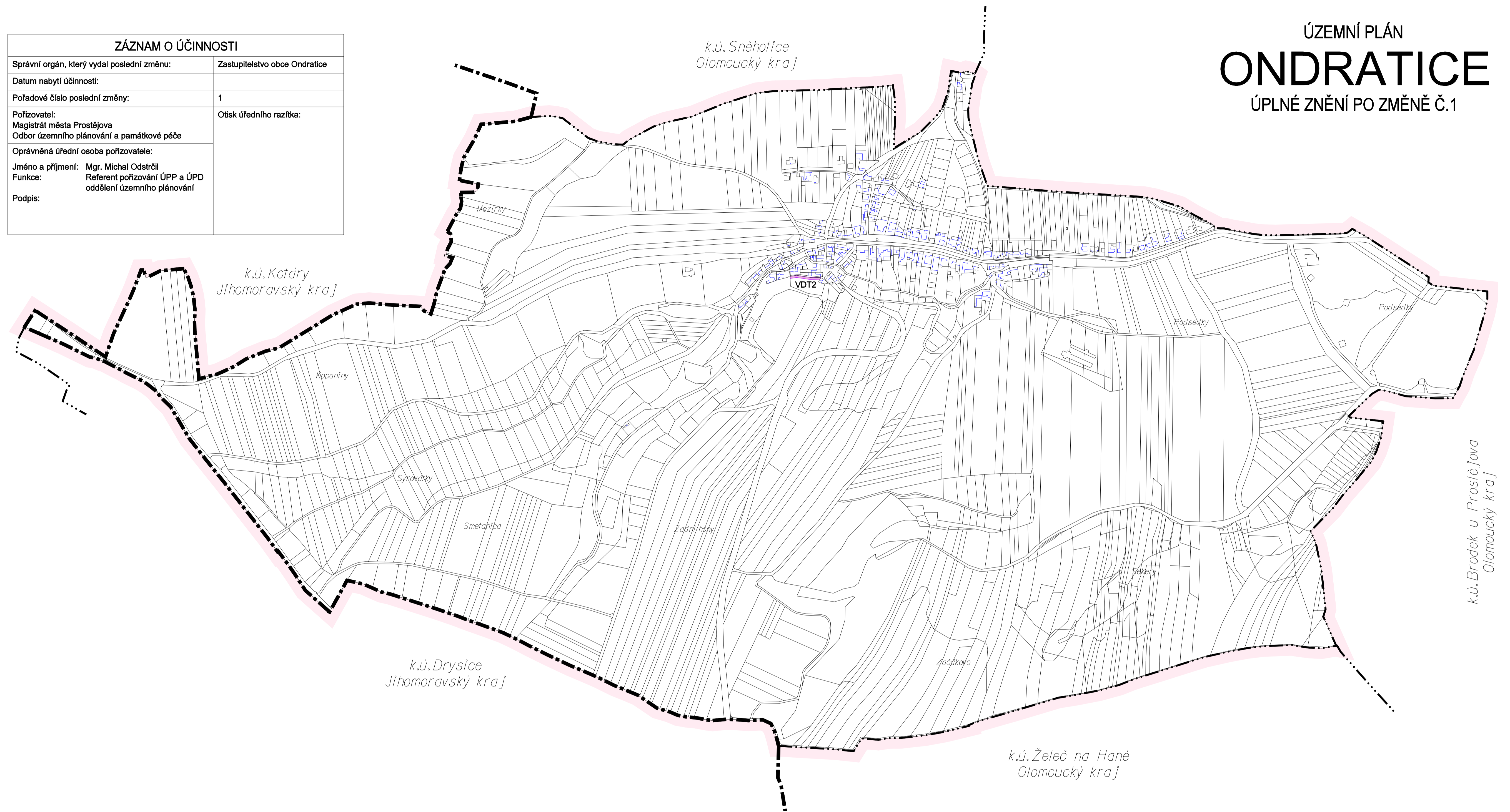




ÚZEMNÍ PLÁN ONDRATICE

ÚPLNÉ ZNĚNÍ PO ZMĚNĚ Č.1

ZÁZNAM O ÚČINNOSTI	
Správní orgán, který vydal poslední změnu:	Zastupitelstvo obce Ondratice
Datum nabytí účinnosti:	
Pořadové číslo poslední změny:	1
Požizovatel:	Otisk úředního razítka:
Magistrát města Prostějova Odbor územního plánování a památkové péče	
Oprávněná úřední osoba pořizovatele:	
Jméno a příjmení: Mgr. Michal Odstrčil	
Funkce: Referent pořizování ÚPP a ÚPD oddělení územního plánování	
Podpis:	



LEGENDA

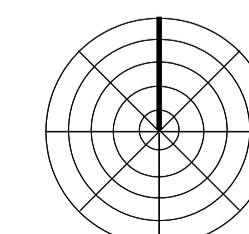
-  hranice řešeného území
-  hranice kraje
-  hranice katastru

VEŘEJNĚ PROSPĚŠNÉ STAVBY
(plochy a koridory s možností vyvlastnění dle §170 STZ, na tyto plochy se vztahuje i předkupní právo podle §101 STZ)

DOPRAVNÍ A TECHNICKÁ INFRASTRUKTURA

-  VDT2 stavba komunikace a technické infrastruktury

Všechny veřejně prospěšné stavby a veřejně prospěšná opatření vymezená územním plánem se ruší.



VÝKRES VEŘEJNĚ PROSPĚŠNÝCH STAVEB, OPATŘENÍ A ASANACÍ

ÚZEMNÍ PLÁN ONDRATICE - ÚPLNÉ ZNĚNÍ PO ZMĚNĚ Č.1

EVIDENČNÍ ČÍSLO : 221 - 004 - 990

ZHOTOVITEL : URBANISTICKÉ STŘEDISKO BRNO, SPOL. S R. O.

PROJEKTANTI : ING. ARCH. V. CIZNEROVÁ, MGR. MARTIN NOVOTNÝ,
ING. PAVEL VESELÝ, ROMAN STANĚK

POŘIZOVATEL : MAGISTRÁT MĚSTA PROSTĚJOVA,
ODBOR ÚZEMNÍHO PLÁNOVÁNÍ A PAMÁTKOVÉ PÉČE

MĚŘÍTKO : 1:5 000

DATUM : 01 / 2024



1.5