



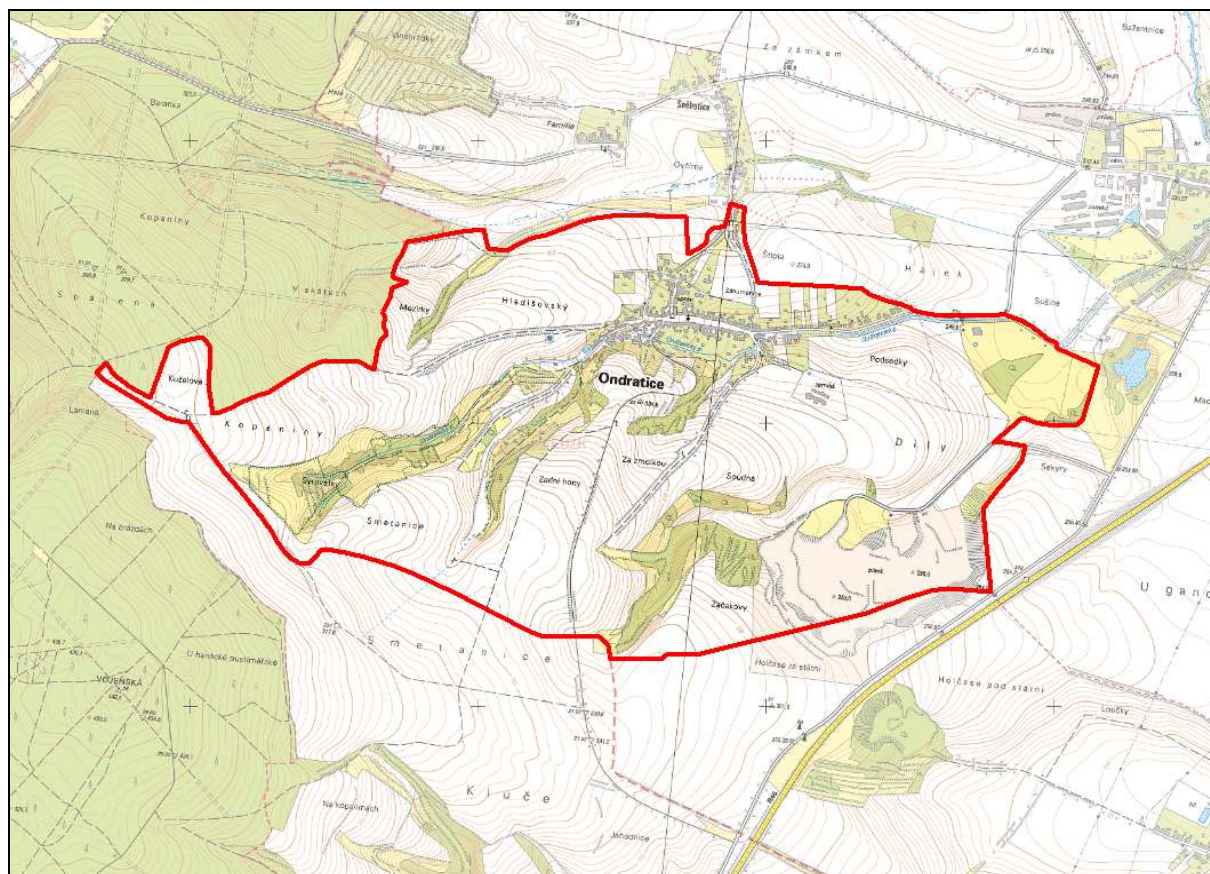
OPERAČNÍ PROGRAM
ŽIVOTNÍ PROSTŘEDÍ



EVROPSKÁ UNIE
Fond soudržnosti
Evropský fond pro regionální rozvoj

Pro vodu,
vzduch a přírodu

STUDIE PROVEDITELNOSTI K REALIZACI PŘÍRODĚ BLÍZKÝCH PROTIPOVODŇOVÝCH A OPATŘENÍ V OBCI ONDRATICE



B.4. VYHODNOCENÍ PROJEDNÁNÍ, VÝBĚR OPATŘENÍ PRO ZPRACOVÁNÍ KONCEPTU DUR

LISTOPAD 2014



Vodohospodářský rozvoj a výstavba
akciová společnost
Nábřežní 4, Praha 5, 150 56

**VODOHOSPODÁŘSKÝ ROZVOJ A VÝSTAVBA
akciová společnost**

150 56 Praha 5 - Smíchov, Nábřežní 4
DIVIZE 02

tel: 257 110 330 fax: 257 319 398
e-mail: lexa@vrv.cz

**STUDIE PROVEDITELNOSTI K REALIZACI
PŘÍRODĚ BLÍZKÝCH PROTIPOVODŇOVÝCH A
OPATŘENÍ V OBCI ONDRATICE**

**B.4. VYHODNOCENÍ PROJEDNÁNÍ, VÝBĚR
OPATŘENÍ PRO ZPRACOVÁNÍ KONCEPTU DUR**

Zpracoval: Ing. Martin Lexa

Schválil: Ing. Jan Cihlář
ředitel divize 02

V Praze dne 30.11.2014

OBSAH:

1	Vyhodnocení projednání.....	6
1.1	Stanoviska DOSS, uživatelů a správců sítí.....	6
1.2	Souhrnné vyhodnocení stanovisek vlastníků.....	10
1.3	Změny kultury a pícniny	11
1.4	Ochranné zatravnění.....	12
1.5	Protierozní cesty	14
1.6	Protierozní sběrné průlehy	19
1.7	Opatření v obci.....	22
1.8	Suché poldry, cesty a revitalizace toku.....	24
1.9	Revitalizace toku	28
2	Závěr - výběr opatření pro zpracování konceptu DUR.....	30
2.1	Závěr.....	30
2.2	Výběr opatření pro zpracování konceptu DUR	31

1 Vyhodnocení projednání

Vyhodnocení projednání je provedeno z hlediska vyjádření DOSS a dotčených organizací souhrnně pro celou studii v kapitole 1.1. Proveditelnost záměru z hlediska stavu majetkoprávního projednání s vlastníky dotčených pozemků je vyhodnocena pro každé opatření zvlášť.

1.1 Stanoviska DOSS, uživatelů a správců sítí

V následujícím textu jsou stručně shrnuta vyjádření DOSS a dotčených organizací, se kterými byla dokumentace v rámci jejího zpracování projednána. Pro úplné znění je třeba nahlédnout do dokladové části dokumentace. V další přípravě záměru je nutné vycházet z těchto stanovisek včetně vypořádání vznesených připomínek.

1. Magistrát města Prostějov, OŽP

Orgán ochrany ZPF nemá zásadních připomínek. Umístění staveb musí být navrženo tak aby stavby neznemožňovaly obhospodařování pozemků. Návrh protierozních osevů nutno specifikovat, konkretizovat a projednat. Některá opatření nutné řešit v souladu s ochrannými podmínkami PP Kopaniny. Z pohledu orgánu státní správy lesů dojde při realizaci PPO k dotčení pozemků sloužících k plnění funkce lesa. V dalším stupni řízení nutné závazné stanovisko orgánu státní správy lesů. Orgán odpadového hospodářství nemá zásadních připomínek. S odpady bude nakládáno v souladu se zákonem o odpadech. Z pohledu orgánu ochrany ovzduší je v průběhu stavby požadována minimalizace prašnosti v okolí prováděných prací. Vodoprávní úřad nemá zásadních připomínek. Opatření PPO R10 revitalizace toku se nachází v blízkosti vodního zdroje Brodek u Prostějova. Nutné odsouhlasit s vlastníkem, popř. provozovatelem. V případě povolovacích řízení je příslušným stavebním úřadem pro povolení vodních děl odbor životního prostředí MMPv.

2. Krajský úřad Olomouckého kraje, OŽPZ

Oddělení vodního hospodářství – vodoprávní úřad

Veřejné zájmy na úseku vodního hospodářství, jejichž ochrana je v působnosti KÚOK, nejsou předmětným záměrem dotčeny.

Státní správa rybníkářství

Zákon č. 99/2004 sb., o rybníkářství, výkonu rybářského práva, rybářské strážní, ochraně mořských rybolovných zdrojů a o změně některých zákonů, není předmětným záměrem dotčen.

Oddělení lesnictví

Veřejné zájmy v dotčeném úseku nejsou předmětným záměrem dotčeny.

Oddělení ochrany ŽP – orgán odpadového hospodářství

Z hlediska nakládání s odpady dává vyjádření zejména v územním a stavebním řízení příslušný obecní úřad obce s rozšířenou působností.

Oddělení ochrany přírody

Natura 2000 – předložený záměr nemůže mít samostatně nebo ve spojení s jinými záměry významný vliv na příznivý stav předmětu ochrany nebo celistvosti evropsky významné lokality nebo ptačí oblasti.

Orgán ochrany přírody – bez připomínek. Doporučují k realizaci. Předpoklad zhotovení především neprůtočných tůní (možno i průtočné).

Orgán ochrany ZPF

Vzhledem k tomu, že předkládaný stavební záměr je situován také na zemědělské půdě, musí investor postupovat dle příslušného zákona a podat žádost k dočasnému či trvalému

odnětí půdy ze ZPF. Příslušným orgánem ochrany ZPF k převzetí žádosti je pověřený OÚ v jehož působnosti leží největší část dotčeného ZPF.

Oddělení integrované prevence

KÚOK, odbor ŽP sděluje, že předkládaný stavební záměr je podlimitní. Investor předloží krajskému úřadu oznámení zpracované dle přílohy č. 3a, zákona (viz vyjádření KÚOK) o posouzení vlivů na ŽP. Veřejné zájmy na úseku prevence závažných havárií a integrované prevence, jejichž ochrana je v působnosti krajského úřadu, Odboru ŽP a zemědělství, nejsou předmětným záměrem dotčeny.

3. AOPK ČR

- Pro další fázi zpracování doporučují:*
- Po získání podrobných podkladů optimalizovat parametry technických objektů*
- Provéřit možnost snížení hrází*
- Zvolit takové řešení propustku pod hrází, aby nebyl omezen průtokový a splaveninový režim*
- Zátopa suché nádrže nebude obsahovat trvalou zátopu vody*
- Tůně navrhovat pokud možno různě velké ve větším počtu*
- Revitalizace navrhovat dle principů (Just, 2005)*
- Dráhy soustředěného odtoku ze sběrných průlehů zajistit proti erozi severní stráně PP Kopaniny*

4. Povodí Moravy s.p.

K předložené studii proveditelnosti Povodí Moravy, s.p. vydává sdělení:

- Poldry musí být volně průtočné bez vzdutí z důvodu, aby se minimalizovalo jejich zanášení sedimenty. Návrh je v rozporu s podmínkami resp. Zásadami uvedenými v Technické zprávě na str. 9.*
- Nesouhlasíme, aby rekonstruovaný soutok (PPO 08) byl zatrubněný. Požadujeme toto vyřešit otevřenými koryty.*
- Hráze poldrů P1 a P2 jsou na pozemcích s výskytem dřevin. Je nutné tyto stromy jak skácet, tak i odstranit jejich kořenový systém z důvodu zabránění průsaků v trasách vyhánějících kořenů.*
- Nesouhlasíme s realizací objektu PPO 06 a požadujeme, aby koryto toku od tohoto objektu po soutok (PPO 08) bylo otevřené.*
- Pro návrh parametrů poldrů je nutné doložit jejich transformační účinek. Proto je třeba znát hydrograf návrhové povodně. Kapacita spodních výpustí musí odpovídat kapacitě toku v intravilánu.*
- Navržený sklon svahů poldr musí být ověřen výpočtem.*
- Studie musí doložit erozní ohroženost stávající a po realizaci protierozních prvků.*
- Další stupeň projektové dokumentace nám bude předložen k odsouhlasení*
- V případě realizace Povodí Moravy, s.p. nebude přebírat protipovodňová opatření ani související objekty do své správy a majetku (tj. nebude přebírána do majetku ČR, ke kterému má právo hospodaření PM, s.p.)*

Vyjádření následně obsahuje několik upozornění, viz originál vyjádření.

5. MO ČR, VUSS Brno

Daná akce není v rozporu se zájmy Ministerstva obrany vymezenými dle § 175 zákona č.183/2006 Sb. V řešené lokalitě akce nevidujeme inženýrské sítě a podzemní telekomunikační vedení ve vlastnictví Ministerstva obrany. Souhlasíme s realizací akce tak, jak byla doložena v písemné a grafické dokumentaci.

6. ZEVAS s.r.o.

Vyjádření součástí majetkoprávního projednání s vlastníky dotčených pozemků.

7. Moravská vodárenská, a.s.

V uvedené lokalitě se nachází vodovodní řady včetně přípojek, objektu ČS a VDJ Brodek a VDJ Ondratice ve správě dotazovaného orgánu. Všechny objekty musí zůstat trvale přístupné pro pracovníky správce tak, aby mohl zajišťovat bezproblémové zásobování obyvatelstva pitnou vodou. Lokalita se nachází v OPVZ II.stupně. Je nutno dodržet podmínky, za kterých bylo OPVZ vyhlášeno.

Podmínky souhlasného stanoviska:

- *před zahájením výkopových prací je nutné zažádat o vytyčení zařízení správce (p. Otáhal 582 301 022)*
- *při odkrytí či poškození sítí přerušit práce, zabezpečit sítě před poškozením a bezodkladně tuto skutečnost oznámit MOVO a.s.*
- *zemní kabely křížící zařízení správce musí být uloženy do chrániček*
- *veškeré poklopy armatur a mříže dešťových vpustí musí být osazeny na nově upravenou niveletu terénu*
- *stávající zařízení správce musí zůstat během a po ukončení stavby trvale přístupné pro možné provádění oprav, údržby a manipulace. Pokud dojde k poškození zařízení v provozování správce, budou tato zařízení opravena nebo uvedena do původního stavu na náklady investora stavby*
- *sadové úpravy nesmí být prováděny v ochranných pásmech zařízení ve správě MOVO a.s.*
- *před zakrytím provedeného díla přizvat MOVO a.s. ke kontrole všech křížení zařízení ve správě MOVO a.s. včetně přípojek*
- *při křížení a souběhu s vedením je nutné dodržet ČSN 73 6005*
- *po dokončení stavby předat stavebník projektovou dokumentaci se zakreslením skutečného provedení stavby v digitální podobě MOVO a.s.*

Platnost vyjádření jeden rok od data vystavení.

8. České Radiokomunikace, a.s.

Při realizaci stavby dojde ke styku s podzemním telekomunikačním vedením a zařízením sdělovací sítě Českých Radiokomunikací, a.s. Provádění prací v blízkosti telekomunikačního vedení správce je povolen na základě podmínek uvedených v originále vyjádření.

9. E.ON Česká republika, s.r.o.

V zájmovém území výše uvedené stavby se nachází nadzemní vedení VN, nadzemní vedení NN a podzemní vedení sdělovací. Při provádění zemních či jiných prací, které mohou ohrozit předmětné distribuční a sdělovací zařízení, je investor povinen dle zákona učinit veškerá opatření, aby nedošlo ke škodám na rozvodném zařízení, na majetku nebo na zdraví osob elektrickým proudem (viz podmínky v originále vyjádření).

ZCR jako zástupce ECD souhlasí s provedením výše uvedené akce v OP zařízení distribuční soustavy při splnění podmínek viz originál Souhlasu se stavbou a činností v OP zařízení distribuční sítě ve vlastnictví E.ON Distribuce, a.s.

V případě nedodržení vzdáleností a podmínek dle norem a platných právních předpisů, nesouhlasí po ukončení stavby s její kolaudací.

10. Jihomoravská plynárenská, a.s.

JMP DS, s.r.o. má v zájmovém území stavby uvedeném v předložené dokumentaci umístěné stávající STL plynárenské zařízení ve své správě. V dalším stupni řízení nutno předložit projektové dokumentace v čitelném měřítku zpracované v souladu s ČSN 73 6005 na jednotlivé uvedené stavební objekty se správně zakreslenými plynovody. PD bude obsahovat mimo jiné i výkresy detailů křížení a souběhu v takovém měřítku, aby byla zjevná poloha stávajícího zařízení správce s nově budovaným.

11. Telefonica Czech Republic, a.s.

K předložené studii není připomínek, při realizaci dojde k dotčení podzemní telekomunikační sítě společnosti Telefonica Czech Republic, a.s. Při provádění stavebních prací a terénních úprav je nutno dodržovat Všeobecné podmínky ochrany SEK společnosti Telefonica obsažené ve vyjádření o existenci sítí elektronických komunikací společnosti Telefonica Czech Republic, a.s. číslo jednací: 652844/13.

1.2 Souhrnné vyhodnocení stanovisek vlastníků

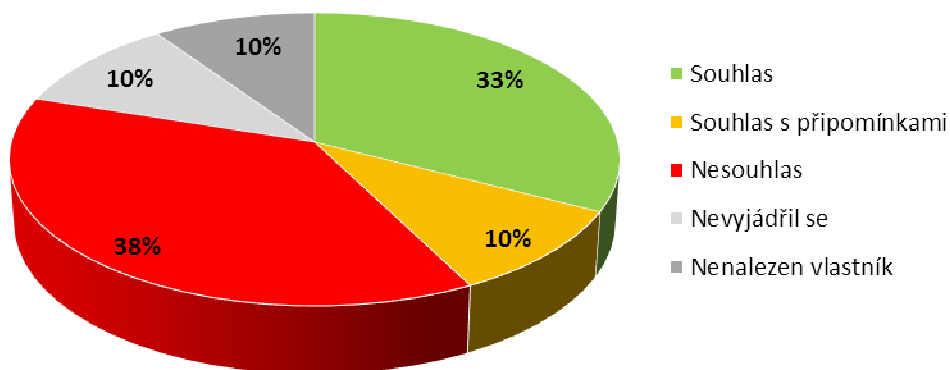
Souhrnné vyhodnocení je provedeno formou grafických příloh a tematických map v části B3. Jedná se o mapy stanovisek vlastníků pozemků dotčených navrhovanými opatřeními. Vyhodnocení stanovisek vlastníků je dále provedeno na následujícím grafu na Obr. 1, kde je znázorněn poměr počtu vlastníků, kteří se nevyjádřili, nesouhlasí, kteří souhlasí či souhlasí s připomínkami. Připomínky jednotlivých vlastníků jsou podrobně shrnuty v následující části zprávy, která se týká proveditelnosti jednotlivých dílčích opatření.

Navrženými opatřeními (celkem 23) bylo dotčeno 195 pozemků na katastrálním území Ondratice. Z celkového počtu oslovených 116 vlastníků se vyjádřilo ke studii 79% vlastníků. Celkem 33% z celkového počtu vlastníků souhlasí, 10% souhlasí s podmínkami, 12% se nevyjádřilo, 36% nesouhlasí a u 10% nebyl nalezen vlastník.

Tab. 1 – Projednání dotčených pozemků – souhrnné vyhodnocení

	Počet poz. KN	Počet poz. PK	Výsledky projednání dle počtu pozemků	Výsledky projednání dle počtu pozemků [%]	Výsledky projednání dle plochy pozemků [m ²]	Výsledky projednání dle plochy pozemků [%]
Souhlas vlastníka nebo všech spoluvlastníků	22	35	57	29%	32503	33%
Souhlas s připomínkami	1	22	23	12%	9846	10%
Nesouhlas alespoň jednoho ze spoluvlastníků	3	62	65	33%	36949	37%
Nevyjádřil se nejméně jeden ze spoluvlastníků	1	30	31	16%	10935	11%
Nenalezen vlastník nebo spoluvlastníci	1	18	19	10%	9626	10%
Není zapsáno na LV	32	--	--	--	--	--
CELKEM	60	167	195	100%	99859	100%

Projednání dotčených pozemků dle plochy v %
souhrnný graf



Obr. 1 – Projednání dotčených pozemků; souhrnný graf

1.3 Změny kultury a pícniny

Stručná charakteristika opatření:

Možností jak omezit erozní procesy je volba plodin, které mají značný půdoochranný vliv. Jedná se o úpravu osevního postupu se zařazením pícnin (např. vojtěšky). Změna kultury je navržena z důvodu erozního ohrožení pozemku v důsledku nepříznivé morfologie terénu (sklon) a malé plochy, která není vhodná pro další dělení na menší díly z důvodu možnosti obhospodařování strojní mechanizací

PEO A42 (plocha 26,7064 ha)

Nachází se mezi lesem v horní části povodí (vojenský újezd Březina) a cestou, která vede nad PP Kopaniny.

PEO A43 (plocha 3,6700 ha)

Nachází se na pozemku v blízkosti vodojemu a intravilánu obce Ondratice. Plocha je ohraničena opatřeními PEO T22 (sběrný průleh), PEO T04 (cesta k poldru).

1.3.1 Vyjádření uživatelů zemědělských pozemků

Byl osloven uživatel zemědělských pozemků ZEVAS, s.r.o. formou dopisu se žádostí o vyjádření a pozvánkou na veřejné projednání. Ze strany ZEVAS nebyla žádná reakce, proto byl uživatel kontaktován a byla mu nabídnuta schůzka s možností diskuze nad studii a vznesení připomínek. Schůzka byla uživatelem ZEVAS s.r.o. striktně odmítnuta. Stanovisko uživatele nebylo do uzavření etapy projednání zasláno.

1.4 Ochranné zatravnění

Stručná charakteristika opatření:

PEO O44 (plocha 1,6793 ha)

Ochranné zatravnění je navrženo z důvodu výskytu mělkých půd dle metodiky (Janeček a kol.). Ochranné zatravnění zde plní současně funkci propojení PP Kopaniny s polní cestou.

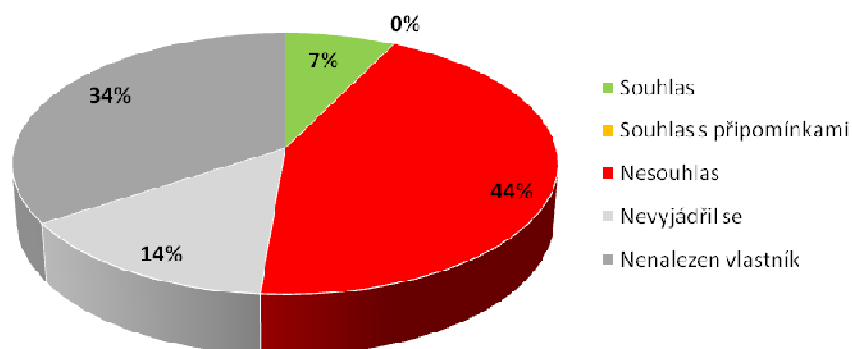
1.4.1 Projednání dotčených pozemků - souhrnné vyhodnocení

Tabelární a grafické vyjádření výsledků projednání dotčených pozemků ve vztahu k jejich počtu a rozloze pozemků je uvedeno níže. V případech spoluvlastníků je uvedeno vždy nejnejpříznivější stanovisko.

Tab. 2 – Projednání dotčených pozemků – souhrnné vyhodnocení; PPO O44

	Počet poz. KN	Počet poz. PK	Výsledky projednání dle počtu pozemků	Výsledky projednání dle počtu pozemků [%]	Výsledky projednání dle plochy pozemků [m ²]	Výsledky projednání dle plochy pozemků [%]
Souhlas vlastníka nebo všech spoluvlastníků	1	0	1	6%	1291	7%
Souhlas s připomínkami	0	0	0	0%	0	0%
Nesouhlas alespoň jednoho ze spoluvlastníků	0	6	6	35%	7744	44%
Nevyjádřil se nejméně jeden ze spoluvlastníků	0	5	5	29%	2552	14%
Nenalezen vlastník nebo spoluvlastníci	0	5	5	29%	6025	34%
Není zapsáno na LV	7	--	--	--	--	--
CELKEM	8	16	17	100%	17612	100%

Projednání dotčených pozemků dle plochy v %
PPO O44



Obr. 2 – Projednání dotčených pozemků; PPO O44

1.4.2 Podrobný výčet dotčených vlastníků a jejich stanovisek

V tabulce Tab. 3 je uveden podrobný výčet dotčených vlastníků včetně jejich stanovisek a případných připomínek.

B.4. VYHODNOCENÍ PROJEDNÁNÍ, VÝBĚR OPATŘENÍ PRO ZPRACOVÁNÍ KONCEPTU DUR



Tab. 3 – Podrobný výčet vlastníků a jejich stanovisek

Kód opatření	Vlastník	Adresa	LV	Stanovisko	Připomínky
PEO O44	Dobrovolná Františka	č.p. 25, 79807 Brodek u Prostějova	29 6	Nenalezen vlastník	
PEO O44	Frysová Jarmila	č.p. 99, 79807 Ondratice	46 9	Souhlas s připomínkami	odprodej pozemku
PEO O44	Kaplánek Čeněk	adresa neznámá	25 2	Nenalezen vlastník	
PEO O44	Kaplánek Vincenc	Sněhotice 19, 79807 Brodek u Prostějova	25 2	Souhlas	
PEO O44	Kaplánková Antonie	adresa neznámá	25 2	Nenalezen vlastník	
PEO O44	Kovářík František	Plumlov	29 2	Nenalezen vlastník	
PEO O44	Kovářík Jan	č.p. 147, 79807 Ondratice	12 9	Nevyjádlil se	
PEO O44	Krejčí Jiřina Ing.	Císařská 63, 79807 Brodek u Prostějova	10 7	Nenalezen vlastník	
PEO O44	Látal Pavel	Hlavní 99, 66446 Prštice	29 2	Souhlas s připomínkami	pokud bude nadále hrazen pronájem
PEO O44	Matoušková Justina	č.p. 4, 79807 Ondratice	29 8	Nevyjádlil se	
PEO O44	Obec Ondratice	č.p. 15, 79807 Ondratice	1	Souhlas	
PEO O44	Orálek Jiří	Heroltice 50, 68201 Hoštice-Heroltice	28 8	Nevyjádlil se	
PEO O44	Vystavěl Josef	č.p. 520, 79806 Otaslavice	39 1	Nesouhlas	
PEO O44	ZEVAS s.r.o.	Legionářská 115, 79807 Brodek u Prostějova	22 7	Nesouhlas	
			46 9		

1.5 Protierozní cesty

Stručná charakteristika opatření

Do této kategorie spadají prioritní opatření:

- PEO T02 cesta
- PEO T03 cesta
- PEO T05 cesta
- PEO T06 cesta.

Cesty jsou navrženy jako jednopruhové, vybavené na příslušných místech výhybnami. Cesty jsou dále vybaveny svodnými žlábkami. Podle potřeby a typu převládající dopravy mohou svodné žlábkové být dřevěné, kamenné, ocelové nebo betonové. Při sklonu cesty 6 % se navrhuje ve vzdálenostech cca 40 m, při sklonu 10 % ve vzdálenostech cca 25 m. Při vyšších sklonech se navrhuje až po 14 m.

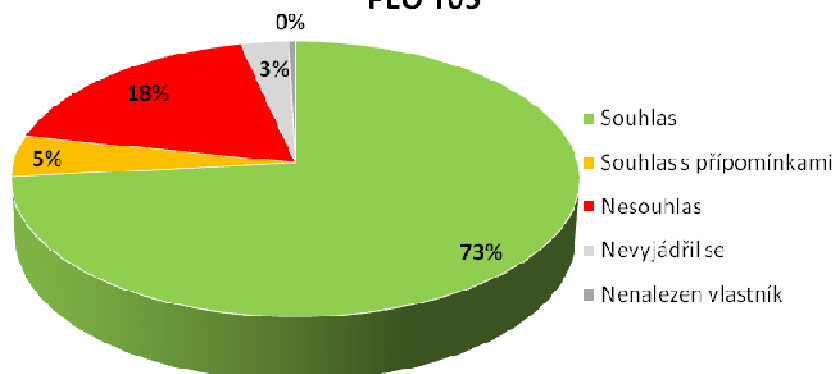
1.5.1 Projednání dotčených pozemků - souhrnné vyhodnocení

Tabelární a grafické vyjádření výsledků projednání dotčených pozemků ve vztahu k jejich počtu a rozloze pozemků je uvedeno níže. V případech spoluvlastníků je uvedeno vždy nejnejpříznivější stanovisko.

Tab. 4 – Projednání dotčených pozemků – souhrnné vyhodnocení; PEO T05

	Počet poz. KN	Počet poz. PK	Výsledky projednání dle počtu pozemků	Výsledky projednání dle počtu pozemků [%]	Výsledky projednání dle plochy pozemků [m ²]	Výsledky projednání dle plochy pozemků [%]
Souhlas vlastníka nebo všech spoluvlastníků	22	35	57	29%	32503	33%
Souhlas s připomínkami	1	22	23	12%	9846	10%
Nesouhlas alespoň jednoho ze spoluvlastníků	3	65	68	35%	37551	38%
Nevyjádřil se nejméně jeden ze spoluvlastníků	1	27	28	14%	10333	10%
Nenalezen vlastník nebo spoluvlastníci	1	18	19	10%	9626	10%
Není zapsáno na LV	32	--	--	--	--	--
CELKEM	60	167	195	100%	99859	100%

Projednání dotčených pozemků dle plochy v %
PEO T05

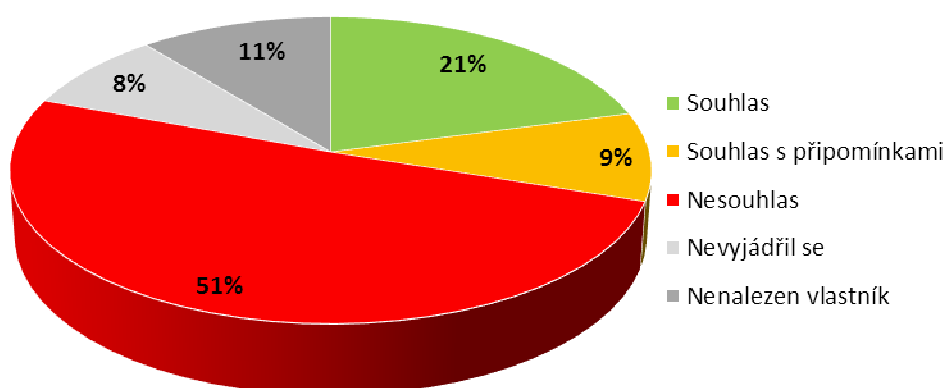


Obr. 3 – Projednání dotčených pozemků; PEO T05

Tab. 5 Projednání dotčených pozemků – souhrnné vyhodnocení; PEO T02, PEO T03, PEO T06

	Počet poz. KN	Počet poz. PK	Výsledky projednání dle počtu pozemků	Výsledky projednání dle počtu pozemků [%]	Výsledky projednání dle plochy pozemků [m ²]	Výsledky projednání dle plochy pozemků [%]
Souhlas vlastníka nebo všech spoluvlastníků	2	16	18	21%	2204	21%
Souhlas s připomínkami	0	9	9	11%	988	9%
Nesouhlas alespoň jednoho ze spoluvlastníků	0	39	36	43%	5369	51%
Nevyjádřil se nejméně jeden ze spoluvlastníků	0	10	13	15%	884	8%
Nenalezen vlastník nebo spoluvlastníci	1	8	8	10%	1158	11%
Není zapsáno na LV	9	--	--	--	--	--
CELKEM	12	82	84	100%	10603	100%

**Projednání dotčených pozemků dle plochy v %
PEO T02, PEO T03, PEO T06**



Obr. 4 – Projednání dotčených pozemků, PEO T02, PEO T03, PEO T06

1.5.2 Podrobný výčet dotčených vlastníků a jejich stanovisek

V tabulce Tab. 6 a Tab. 7 je uveden podrobný výčet dotčených vlastníků včetně jejich stanovisek a případných připomínek.

Tab. 6 - Podrobný výčet vlastníků a jejich stanovisek

Kód opatření	Vlastník	Adresa	LV	Stanovisko	Připomínky
PEO T05	Baslík František a Baslíková Marie	č.p. 127, 79807 Ondratice	370	Nesouhlas	
PEO T05	Baslíková Marie	č.p. 127, 79807 Ondratice	370	Nesouhlas	
PEO T05	Beneš Ladislav	č.p. 3, 79807 Ondratice	52	Nevyjádřil se	
PEO T05	Frys Jan Ing.	č.p. 110, 79807 Ondratice	63	Nevyjádřil se	
PEO T05	Frysová Iveta	č.p. 110, 79807 Ondratice	63	Nevyjádřil se	
PEO T05	Frysová Marie	č.p. 13, 79807 Ondratice	63	Nevyjádřil se	
PEO T05	Grydil Martin	č.p. 143, 79807 Ondratice	509	Souhlas	
PEO T05	Kaplánek Vincenc	Sněhotice 19, 79807 Brodek u Prostějova	251	Souhlas	

Kód opatření	Vlastník	Adresa	LV	Stanovisko	Připomínky
PEO T05	Kořínek Josef	č.p. 159, 79807 Ondratice	126	Nesouhlas	
PEO T05	Kovařík Antonín	Ondratice	253	Nenalezen vlastník	
PEO T05	Kovaříková Františka	Ondratice	253	Nenalezen vlastník	
PEO T05	Loničková Ivana	Lískovec 344, 79807 Brodek u Prostějova	516	Souhlas s připomínkami	náhrada půdou o stejné bonitě
PEO T05	Matoušek Ivo	č.p. 152, 79807 Ondratice	134	Souhlas s připomínkami	odkoupění dotč. pozemků
PEO T05	Matoušková Marie	č.p. 152, 79807 Ondratice	134	Souhlas s připomínkami	odkoupění dotč. pozemků
PEO T05	Medková Marie	Pustiměřské Prusy 49, 68321 Pustiměř	18	Nesouhlas	
PEO T05	Medková Vladimíra	Hlavní 1250, Kvítkovice, 76502 Otrokovice	262	Souhlas s připomínkami	odkoupění pozemků 704/7 a 704/8 za 50 Kč/m ² ; nyní užívány ZEVAS s.r.o.
PEO T05	Nikodym Josef	sídl. E. Beneše 3916/21, 79603 Prostějov	210	Nesouhlas	
PEO T05	Obec Ondratice	č.p. 15, 79807 Ondratice	1	Souhlas	
PEO T05	Pinkerová Jaroslava	Dvořákova 507/11, 68201 Vyškov	249	Souhlas	
PEO T05	Rožek David	Vrlova 2829/14, 79601 Prostějov	509	Nevyjádlil se	
PEO T05	Urbanová Marie	Masarykovo náměstí 63/11, 25101 Říčany	201	Souhlas s připomínkami	náhrada pozemkem o stejné výměře a bonitě
PEO T05	ZEVAS s.r.o.	Legionářská 115, 79807 Brodek u Prostějova	227	Nesouhlas	
			509	Nesouhlas	
			516	Nesouhlas	

Tab. 7 - Podrobný výčet vlastníků a jejich stanovisek

Kód opatření	Vlastník	Adresa	LV	Stanovisko	Připomínky
PEO T02	Kořínek Josef	č.p. 159, 79807 Ondratice	126	Nesouhlas	
PEO T02	Loničková Ivana	Lískovec 344, 79807 Brodek u Prostějova	516	Souhlas s připomínkami	náhrada půdou o stejné bonitě
PEO T02	Obec Ondratice	č.p. 15, 79807 Ondratice	1	Souhlas	
PEO T02	ZEVAS s.r.o.	Legionářská 115, 79807 Brodek u Prostějova	516	Nesouhlas	
PEO T03	Belcredi Richard JUDr.	Zámecká 110, 79807 Brodek u Prostějova	377	Souhlas	
PEO T03	Fréharová Pavlína	Ondratice 55, 79807 Ondratice	338	Nenalezen vlastník	
PEO T03	Havlišta Josef	Mláďí 3774/15, 46604 Jablonec nad Nisou	250	Nesouhlas	
PEO T03	Loničková Ivana	Lískovec 344, 79807 Brodek u Prostějova	516	Souhlas s připomínkami	náhrada půdou o stejné bonitě
PEO T03	Obec Ondratice	č.p. 15, 79807 Ondratice	1	Souhlas	
PEO T03	Pazdera Luděk	Hlavní 49, 79816 Čelechovice na Hané	47	Nevyjádlil se	
PEO T03	Pazderová Anna	č.p. 120, 79807 Želeč	47	Souhlas	
PEO T03	Rudolfová Miloslava	č.p. 32, 79807 Ondratice	84	Nesouhlas	
PEO T03	Vystavěl Josef	č.p. 520, 79806 Otaslavice	391	Nesouhlas	
PEO T03	ZEVAS s.r.o.	Legionářská 115, 79807 Brodek u Prostějova	227	Nesouhlas	
			516		
PEO T06	Adam Antonín	č.p. 77, 79807 Ondratice	247	Nenalezen vlastník	
PEO T06	Adamová Alžběta	č.p. 77, 79807 Ondratice	255	Nenalezen vlastník	
PEO T06	Ambros Vladimír	č.p. 220, 79806 Otaslavice	270	Souhlas	

**B.4. VYHODNOCENÍ PROJEDNÁNÍ, VÝBĚR OPATŘENÍ
PRO ZPRACOVÁNÍ KONCEPTU DUR**


Kód opatření	Vlastník	Adresa	LV	Stanovisko	Připomínky
PEO T06	Bartošová Marie	Vranovice 13, 79808 Vranovice-Kelčice	25	Souhlas s připomínkami	odkoupení celého pozemku č. 699/24, nyní užíván ZEVAS s.r.o., s výpovědní lhůtou 7 let
PEO T06	Baslík František a Baslíková Marie	č.p. 127, 79807 Ondratice	370	Nesouhlas	
PEO T06	Baslíková Marie	č.p. 127, 79807 Ondratice	370	Nesouhlas	
PEO T06	Belcredi Richard JUDr.	Zámecká 110, 79807 Brodek u Prostějova	377	Souhlas	
PEO T06	Beneš Jan	č.p. 22, 79807 Ondratice	369	Souhlas	
PEO T06	Beneš Ladislav	č.p. 3, 79807 Ondratice	52	Nevyjádřil se	
PEO T06	Benešová Žofie	č.p. 150, 79807 Ondratice	256	Nenalezen vlastník	
PEO T06	Černý Zdeněk	č.p. 124, 79807 Ondratice	465	Nevyjádřil se	
PEO T06	Coufal Vincenc	č.p. 37, 79825 Dobomilice	172	Souhlas	
PEO T06	Dobšířková Martina	Široká 1116, 69102 Velké Bílovice	17	Souhlas	
PEO T06	Fajstlová Alenka	Sněhotice 21, 79807 Brodek u Prostějova	254	Nesouhlas	
PEO T06	Fréhar Alois	Ondratice 51, 79807 Ondratice	337	Nenalezen vlastník	
PEO T06	Fréharová Oldřiška	Ondratice 51, 79807 Ondratice	337	Nenalezen vlastník	
PEO T06	Fréharová Pavlína	Ondratice 55, 79807 Ondratice	338	Nenalezen vlastník	
PEO T06	Frys František	č.p. 24, 79807 Ondratice	178	Nesouhlas	
PEO T06	Frys Jaroslav	č.p. 99, 79807 Ondratice	178	Souhlas s připomínkami	odprodej pozemku
PEO T06	Grydil Martin	č.p. 143, 79807 Ondratice	509	Souhlas	
PEO T06	Hanslík Lubomír Ing.	Kouty 253/42c, 62100 Brno - Ivanovice	339	Souhlas s připomínkami	vykoupení všech dotčených pozemků
PEO T06	Hanslík Vlastimil JUDr.	Botanická 933/39, 60200 Brno - Veveří	339	Souhlas s připomínkami	výkup celých pozemků
PEO T06	Havlišta Josef	Mládí 3774/15, 46604 Jablonec nad Nisou	250	Nesouhlas	
PEO T06	Hýblová Anna	Špírkova 525/8, 14000 Praha - Kamýk	93	Souhlas	
PEO T06	Ječmínková Ludmila	č.p. 33, 79807 Želeč	162	Souhlas s připomínkami	výměna pozemků
PEO T06	Koňářková Blanka	Nad Lánem 1206/1, 77900 Olomouc	117	Nesouhlas	
PEO T06	Kovářík Antonín	Ondratice	253	Nenalezen vlastník	
PEO T06	Kovářík Jan	č.p. 147, 79807 Ondratice	129	Nevyjádřil se	
PEO T06	Kováříková Františka	Ondratice	253	Nenalezen vlastník	
PEO T06	Langer Antonín	č.p. 101, 79806 Otaslavice	44	Souhlas	
PEO T06	Langer Jakub	č.p. 154, 79807 Ondratice	517	Souhlas	
PEO T06	Langer Josef	č.p. 35, 79807 Ondratice	100	Nesouhlas	
PEO T06	Langer Martin	č.p. 154, 79807 Ondratice	517	Souhlas	
PEO T06	Loniček Leoš	Lískovec 344, 79807 Brodek u Prostějova	258	Souhlas s připomínkami	náhrada půdou o stejně bonitě
PEO T06	Medková Marie	Pustiměřské Prusy 49, 68321 Pustiměř	18	Nesouhlas	
PEO T06	Müllerová Vilma	Husova 11, 79807 Brodek u Prostějova	263	Souhlas	
PEO T06	Navrátilová Marie	Krokova 3828/20, 79601 Prostějov	531	Nesouhlas	
PEO T06	Obec Ondratice	č.p. 15, 79807 Ondratice	1	Souhlas	
PEO T06	Pazdera Luděk	Hlavní 49, 79816 Čelechovice na Hané	256 47	Nevyjádřil se	
PEO T06	Pazderová Anna	č.p. 120, 79807 Želeč	47	Souhlas	
PEO T06	Pospíšilová Jana	Bohumíra Šmerala 3767/7, 79601 Prostějov	531	Souhlas	
PEO T06	Rožek David	Vrlova 2829/14, 79601	509	Nevyjádřil se	

Kód opatření	Vlastník	Adresa	LV	Stanovisko	Připomínky
		Prostějov			
PEO T06	Rudolfová Miloslava	č.p. 32, 79807 Ondratice	84	Nesouhlas	
PEO T06	Rumpela Antonín	Koberská 232, 79807 Brodek u Prostějova	259	Nevyjádril se	
PEO T06	Smékalová Libuše	Legionářská 284, 79807 Brodek u Prostějova	172	Nenalezen vlastník	
PEO T06	Spisar Josef a Spisarová Ludmila	č.p. 132, 79807 Ondratice	28	Souhlas s připomínkami	vykoupení celých parcel č. 689/2 a 699/134
PEO T06	Štefek Vlastimil	č.p. 505, 79806 Otaslavice	220	Souhlas s připomínkami	v průběhu příprav stavby chce jednat o formě a podmínkách spolupráce a majetkoprávního vypořádání
PEO T06	Štveráková Jiřina	č.p. 125, 79809 Vřesovice	178	Nesouhlas	
PEO T06	Vaňková Františka	Družební 219/6, Domamyslice, 79801 Prostějov	373	Souhlas	
PEO T06	Vystavěl Jan	č.p. 131, 79807 Ondratice	185	Souhlas s připomínkami	náhrada jiným pozemkem o stejné bonitě (orná půda)
PEO T06	Vystavěl Josef	č.p. 520, 79806 Otaslavice	391	Nesouhlas	
PEO T06	Zapletal František a Zapletalová Drahomíra	č.p. 2, 79807 Ondratice	48	Nesouhlas	
PEO T06	ZEVAS s.r.o.	Legionářská 115, 79807 Brodek u Prostějova	227	Nesouhlas	
			509		
			517		
			531		

1.6 Protierozní sběrné průlehy

Stručná charakteristika opatření

Do této kategorie spadají prioritní opatření:

- PEO T22 sběrný průleh (délka 157 m)
- PEO T23 sběrný průleh (délka 132 m)
- PEO T24 sběrný průleh (délka 117 m)
- PEO T32 sběrný průleh (délka 163 m)
- PEO T33 sběrný průleh (délka 117 m)
- PEO T34 sběrný průleh (délka 184 m)
- PEO T35 sběrný průleh (délka 117 m)
- PEO T36 sběrný průleh (délka 162 m)
- PEO T37 sběrný průleh (délka 100 m)

Sběrné průlehy jsou navrženy jako prvky protierozní ochrany, které přerušují povrchový odtok a odvádějí vodu do svodných průlehů, případně příkopů u cest.

Dvojice na sebe navazujících průlehů se stýká v rozvodnici, kdy každý průleh odvádí vodu na jinou stranu.

Navržené příčné uspořádání průlehu je znázorněno v příloze B.3.5.2.

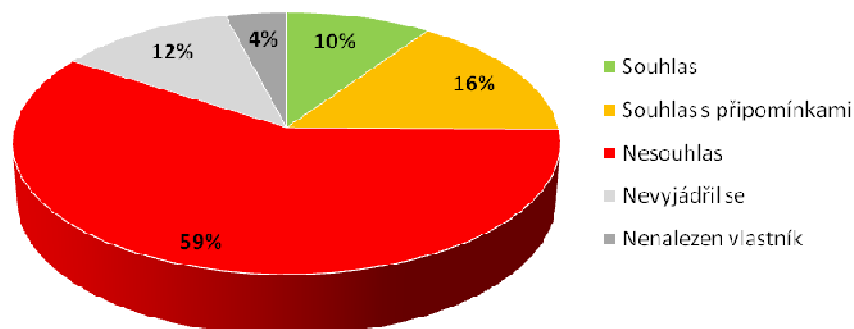
1.6.1 Projednání dotčených pozemků - souhrnné vyhodnocení

Tabelární a grafické vyjádření výsledků projednání dotčených pozemků ve vztahu k jejich počtu a rozloze pozemků je uvedeno níže. V případech spoluvlastníků je uvedeno vždy nejnepříznivější stanovisko.

Tab. 8 – Projednání dotčených pozemků – souhrnné vyhodnocení; PEO T22, PEO T23, PEO T24, PEO T32, PEO T33, PEO T34, PEO T35, PEO T36, PEO T37

	Počet poz. KN	Počet poz. PK	Výsledky projednání dle počtu pozemků	Výsledky projednání dle počtu pozemků [%]	Výsledky projednání dle plochy pozemků [m ²]	Výsledky projednání dle plochy pozemků [%]
Souhlas vlastníka nebo všech spoluvlastníků	1	13	14	27%	1910	10%
Souhlas s připomínkami	0	9	9	17%	3085	16%
Nesouhlas alespoň jednoho ze spoluvlastníků	0	20	20	38%	11710	59%
Nevyjádřil se nejméně jeden ze spoluvlastníků	0	3	3	6%	2330	12%
Nenalezen vlastník nebo spoluvlastníci	1	5	6	12%	801	4%
Není zapsáno na LV	10	--	--	--	--	--
CELKEM	12	50	52	100%	19836	100%

Projednání dotčených pozemků dle plochy v %
PEO T22, PEO T23, PEO T24, PEO T32, PEO T33,
PEO T34, PEO T35, PEO T36, PEO T37



Obr. 5 – Projednání dotčených pozemků; PEO T22, PEO T23,
PEO T24, PEO T32, PEO T33, PEO T34, PEO T35, PEO T36, PEO T37

1.6.2 Podrobný výčet dotčených vlastníků a jejich stanovisek

V tabulce Tab. 9 je uveden podrobný výčet dotčených vlastníků včetně jejich stanovisek a případných připomínek.

Tab. 9 – Podrobný výčet vlastníků a jejich stanovisek

Kód opatření	Vlastník	Adresa	LV	Stanovisko	Připomínky
PEO T22	Langer Josef	č.p. 35, 79807 Ondratice	100	Nesouhlas	
PEO T22	Obec Ondratice	č.p. 15, 79807 Ondratice	1	Souhlas	
PEO T23	Adamová Alžběta	č.p. 77, 79807 Ondratice	255	Nenalezen vlastník	
PEO T23	Benešová Žofie	č.p. 150, 79807 Ondratice	256	Nenalezen vlastník	
PEO T23	Ječmínková Ludmila	č.p. 33, 79807 Želeč	162	Souhlas s připomínkami	výměna pozemků
PEO T23	Obec Ondratice	č.p. 15, 79807 Ondratice	1	Souhlas	
PEO T23	Pazdera Luděk	Hlavní 49, 79816 Čelechovice na Hané	256	Nevyjádřil se	
PEO T23	ZEVAS s.r.o.	Legionářská 115, 79807 Brodek u Prostějova	227	Nesouhlas	
PEO T24	Adamová Alžběta	č.p. 77, 79807 Ondratice	255	Nenalezen vlastník	
PEO T24	Beneš Ladislav	č.p. 3, 79807 Ondratice	52	Nevyjádřil se	
PEO T24	Fajstlová Alenka	Sněhotice 21, 79807 Brodek u Prostějova	254	Nesouhlas	
PEO T24	Ječmínková Ludmila	č.p. 33, 79807 Želeč	162	Souhlas s připomínkami	výměna pozemků
PEO T24	Kovařík Antonín	Ondratice	253	Nenalezen vlastník	
PEO T24	Kovaříková Františka	Ondratice	253	Nenalezen vlastník	
PEO T24	Vystavěl Jan	č.p. 131, 79807 Ondratice	185	Souhlas s připomínkami	náhrada jiným pozemkem o stejné bonitě (orná půda)
PEO T24	ZEVAS s.r.o.	Legionářská 115, 79807 Brodek u Prostějova	227	Nesouhlas	
PEO T32	Loniček Leoš	Lískovec 344, 79807 Brodek u Prostějova	258	Souhlas s připomínkami	náhrada půdou o stejné bonitě
PEO T32	Obec Ondratice	č.p. 15, 79807 Ondratice	1	Souhlas	
PEO T32	Rumpela Antonín	Koberská 232, 79807 Brodek u Prostějova	259	Nevyjádřil se	

**B.4. VYHODNOCENÍ PROJEDNÁNÍ, VÝBĚR OPATŘENÍ
PRO ZPRACOVÁNÍ KONCEPTU DUR**


Kód opatření	Vlastník	Adresa	LV	Stanovisko	Připomínky
PEO T32	ZEVAS s.r.o.	Legionářská 115, 79807 Brodek u Prostějova	227	Nesouhlas	
PEO T33	Langer Antonín	č.p. 101, 79806 Otaslavice	44	Souhlas	
PEO T33	Loníček Leoš	Lískovec 344, 79807 Brodek u Prostějova	258	Souhlas s připomínkami	náhrada půdou o stejné bonitě
PEO T33	Rumpela Antonín	Koberská 232, 79807 Brodek u Prostějova	259	Nevyjádlil se	
PEO T33	ZEVAS s.r.o.	Legionářská 115, 79807 Brodek u Prostějova	227	Nesouhlas	
PEO T34	Baslík František a Baslíková Marie	č.p. 127, 79807 Ondratice	370	Nesouhlas	
PEO T34	Baslíková Marie	č.p. 127, 79807 Ondratice	370	Nesouhlas	
PEO T34	Kořínek Josef	č.p. 159, 79807 Ondratice	126	Nesouhlas	
PEO T34	Loníčková Ivana	Lískovec 344, 79807 Brodek u Prostějova	516	Souhlas s připomínkami	náhrada půdou o stejné bonitě
PEO T34	Obec Ondratice	č.p. 15, 79807 Ondratice	1	Souhlas	
PEO T34	Spisar Josef a Spisarová Ludmila	č.p. 132, 79807 Ondratice	28	Souhlas s připomínkami	vykoupení celých parcel č. 689/2 a 699/134
PEO T34	ZEVAS s.r.o.	Legionářská 115, 79807 Brodek u Prostějova	227 516	Nesouhlas	
PEO T35	Baslík František a Baslíková Marie	č.p. 127, 79807 Ondratice	370	Nesouhlas	
PEO T35	Baslíková Marie	č.p. 127, 79807 Ondratice	370	Nesouhlas	
PEO T35	Frys František	č.p. 24, 79807 Ondratice	178	Nesouhlas	
PEO T35	Frys Jaroslav	č.p. 99, 79807 Ondratice	178	Souhlas s připomínkami	odprodej pozemku
PEO T35	Štveráková Jiřina	č.p. 125, 79809 Vřesovice	178	Nesouhlas	
PEO T35	ZEVAS s.r.o.	Legionářská 115, 79807 Brodek u Prostějova	227	Nesouhlas	
PEO T36	Havlišta Josef	Mládí 3774/15, 46604 Jablonec nad Nisou	250	Nesouhlas	
PEO T36	Kalandr Pavel	Partyzánská 379, 79803 Plumlov	487	Souhlas s připomínkami	náhrada části parcely č. 482 (125 m ²) a parcely č. 626/7 za jiné pozemky o stejné výměře v bonitě orná půda
PEO T36	Obec Ondratice	č.p. 15, 79807 Ondratice	1	Souhlas	
PEO T36	Urbanová Marie	Masarykovo náměstí 63/11, 25101 Říčany	201	Souhlas s připomínkami	náhrada pozemkem o stejné výměře a bonitě
PEO T37	Belcredi Richard JUDr.	Zámecká 110, 79807 Brodek u Prostějova	377	Souhlas	
PEO T37	Coufal Vincenc	č.p. 37, 79825 Dobomilice	172	Souhlas	
PEO T37	Havlišta Josef	Mládí 3774/15, 46604 Jablonec nad Nisou	250	Nesouhlas	
PEO T37	Kalandr Pavel	Partyzánská 379, 79803 Plumlov	487	Souhlas s připomínkami	náhrada části parcely č. 482 (125 m ²) a parcely č. 626/7 za jiné pozemky o stejné výměře v bonitě orná půda
PEO T37	Obec Ondratice	č.p. 15, 79807 Ondratice	1	Souhlas	
PEO T37	Směkalová Libuše	Legionářská 284, 79807 Brodek u Prostějova	172	Nenalezen vlastník	
PEO T37	Vystavěl Josef	č.p. 520, 79806 Otaslavice	391	Nesouhlas	

1.7 Opatření v obci

Stručná charakteristika opatření

Do této kategorie spadají prioritní opatření:

- PPO O6 opatření v obci
- PPO O7 opatření v obci
- PPO O8 opatření v obci
- PPO O9 opatření v obci

PPO O6 a PPO O7 je opatření na nátok potoka do zatrubnění. V současnosti je nátok řešen volně loženou betonovou rourou.

PPO O8 je zaměřeno na vyřešení velice problematického úseku z hlediska rozlivů vody při povodni u požární nádrže (koupaliště).

PPO O9 slouží k odvedení povrchových vod, které vtékají do intravilánu – jedná se o zřízení příkopu kolem problematického úseku cesty. Příkop bude svádět vodu a horskou vpustí a propustkem převádět pod silnicí do rokle vtékající do Ondratického potoka níže.

Navržené uspořádání opatření v obci je znázorněno v příloze B.3.5.2.

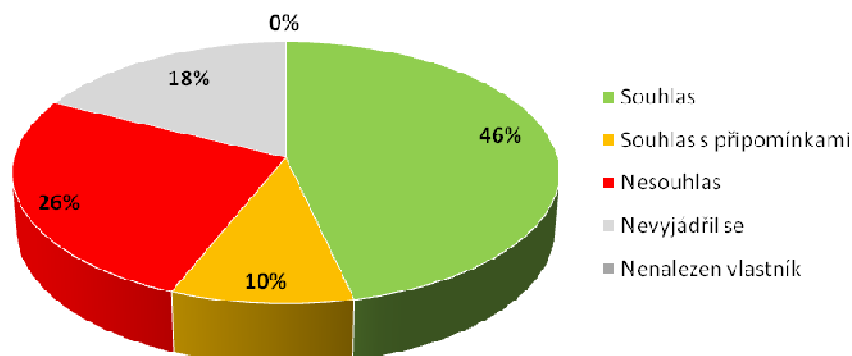
1.7.1 Projednání dotčených pozemků - souhrnné vyhodnocení

Tabelární a grafické vyjádření výsledků projednání dotčených pozemků ve vztahu k jejich počtu a rozloze pozemků je uvedeno níže. V případech spoluvlastníků je uvedeno vždy nejnepříznivější stanovisko.

Tab. 10 – Projednání dotčených pozemků – souhrnné vyhodnocení; PPO O6, PPO O7, PPO O8, PPO O9

	Počet poz. KN	Počet poz. PK	Výsledky projednání dle počtu pozemků	Výsledky projednání dle počtu pozemků [%]	Výsledky projednání dle plochy pozemků [m ²]	Výsledky projednání dle plochy pozemků [%]
Souhlas vlastníka nebo všech spoluvlastníků	0	1	1	10%	532	46%
Souhlas s připomínkami	0	2	2	20%	111	10%
Nesouhlas alespoň jednoho ze spoluvlastníků	0	3	3	30%	300	26%
Nevyjádřil se nejméně jeden ze spoluvlastníků	1	3	4	40%	203	18%
Nenalezen vlastník nebo spoluvlastníci	0	0	0	0%	0	0%
Není zapsáno na LV	5	--	--	--	--	--
CELKEM	6	9	10	100%	1146	100%

Projednání dotčených pozemků dle plochy v %
PPO O6, PPO O7, PPO O8, PPO O9



Obr. 6 – Projednání dotčených pozemků; PPO O6, PPO O7, PPO O8, PPO O9

1.7.2 Podrobný výčet dotčených vlastníků a jejich stanovisek

V tabulce Tab. 11 je uveden podrobný výčet dotčených vlastníků včetně jejich stanovisek a případných připomínek.

Tab. 11 – Podrobný výčet vlastníků a jejich stanovisek

Kód opatření	Vlastník	Adresa	LV	Stanovisko	Připomínky
PPO O6	Obec Ondratice	č.p. 15, 79807 Ondratice	1	Souhlas	
PPO O6	ZEVAS s.r.o.	Legionářská 115, 79807 Brodek u Prostějova	22 7	Nesouhlas	
PPO O7	Obec Ondratice	č.p. 15, 79807 Ondratice	1	Souhlas	
PPO O8	Obec Ondratice	č.p. 15, 79807 Ondratice	1	Souhlas	
PPO O9	Bombíková Marie	Sněhotice 43, 79807 Brodek u Prostějova	20 4	Souhlas	
PPO O9	Čermák František Ing.	Švermova 1036/7, 77900 Olomouc	24 1	Souhlas s připomínkami	informován (popř. manželka) v případě realizace
PPO O9	Frys Jan Ing.	č.p. 110, 79807 Ondratice	47 8 63	Nevyjádřil se	
PPO O9	Frysová Iveta	č.p. 110, 79807 Ondratice	47 8 63	Nevyjádřil se	
PPO O9	Frysová Marie	č.p. 13, 79807 Ondratice	63	Nevyjádřil se	
PPO O9	Kovařík Josef	č.p. 38, 79807 Ondratice	20 4	Nevyjádřil se	
PPO O9	Kvapil Vladimír	č.p. 40, 79807 Ondratice	51	Souhlas	
PPO O9	Kvapil Vladimír a Kvapilová Marie	č.p. 40, 79807 Ondratice	51	Souhlas	
PPO O9	Obec Ondratice	č.p. 15, 79807 Ondratice	1	Souhlas	
PPO O9	Obrová Bronislava Ing.	Špindlerova 172, 56201 Ústí nad Orlicí	24 1	Souhlas	
PPO O9	Páleníková Věra	Husovo Nám. 3601/7, 79601 Prostějov	66	Souhlas s připomínkami	dle možností a situace výměna ze ornou půdu
PPO O9	Poláčková Marie	č.p. 29, 79807 Ondratice	58	Nesouhlas	
PPO O9	ZEVAS s.r.o.	Legionářská 115, 79807 Brodek u Prostějova	22 7	Nesouhlas	

1.8 Suché poldry, cesty a revitalizace toku

Stručná charakteristika opatření

Do této kategorie spadají prioritní opatření:

- PPO P1 suchý poldr
- PPO P3 suchý poldr
- PPO R11 revitalizace (délka 241 m)
- PPO R13 revitalizace (délka 157 m)

Základní (hrubý) návrh je proveden s využitím aktuálně dostupných podkladů a předběžných výpočtů. Pro detailní návrh suchých poldrů je třeba využít údajů ČHMÚ, geodetického zaměření profilu hráze a zátopy a dalších detailních podkladů (geologické apod.).

Pro každý z posuzovaných profilů byly spočteny charakteristiky nádrže (čára zatopených ploch a objemů), zjištěn rozsah zátopy, stanovena potřebná výška a délka hráze a proveden orientační výpočet objemu zemní sypané hráze.

PPO R11 a PPO R13 jsou revitalizační opatření v souvislosti s plánovaným zřízením retenční nádrže na přítocích nad obcí Ondratice. Návrh předpokládá revitalizaci toku v zátopě suché retenční nádrže.

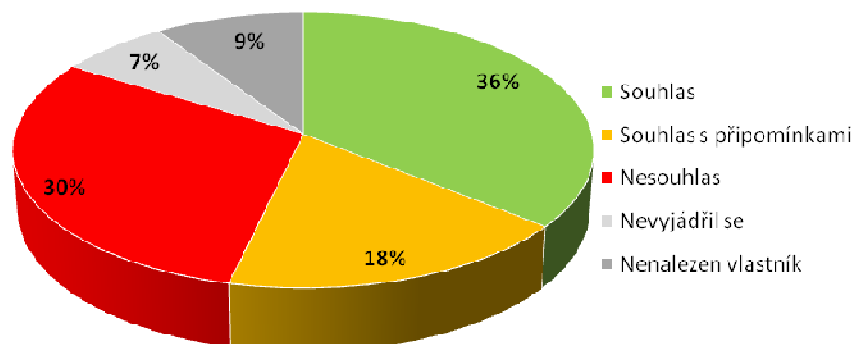
1.8.1 Projednání dotčených pozemků - souhrnné vyhodnocení

Tabelární a grafické vyjádření výsledků projednání dotčených pozemků ve vztahu k jejich počtu a rozloze pozemků je uvedeno níže. V případech spoluvlastníků je uvedeno vždy nejnepříznivější stanovisko.

Tab. 12 – Projednání dotčených pozemků – souhrnné vyhodnocení; PPO P1 + PPO R11

	Počet poz. KN	Počet poz. PK	Výsledky projednání dle počtu pozemků	Výsledky projednání dle počtu pozemků [%]	Výsledky projednání dle plochy pozemků [m ²]	Výsledky projednání dle plochy pozemků [%]
Souhlas vlastníka nebo všech spoluvlastníků	3	9	12	32%	5702	36%
Souhlas s připomínkami	0	5	5	14%	2834	18%
Nesouhlas alespoň jednoho ze spoluvlastníků	0	9	9	24%	4793	30%
Nevyjádřil se nejméně jeden ze spoluvlastníků	0	5	5	14%	1090	7%
Nenalezen vlastník nebo spoluvlastníci	0	6	6	16%	1481	9%
Není zapsáno na LV	7	--	--	--	--	--
CELKEM	10	34	37	100%	15900	100%

Projednání dotčených pozemků dle plochy v %
PPO P1+PPO R11

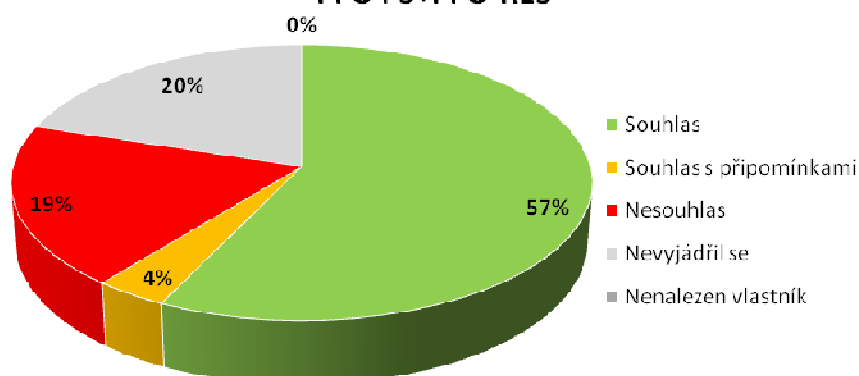


Obr. 7 - Projednání dotčených pozemků; PPO P1 + PPO R11

Tab. 13 – Projednání dotčených pozemků – souhrnné vyhodnocení; PPO P3 + PPO R13

	Počet poz. KN	Počet poz. PK	Výsledky projednání dle počtu pozemků	Výsledky projednání dle počtu pozemků [%]	Výsledky projednání dle plochy pozemků [m ²]	Výsledky projednání dle plochy pozemků [%]
Souhlas vlastníka nebo všech spoluvlastníků	8	1	9	53%	7439	57%
Souhlas s připomínkami	2	0	2	12%	474	4%
Nesouhlas alespoň jednoho ze spoluvlastníků	3	1	4	24%	2489	19%
Nevyjádřil se nejméně jeden ze spoluvlastníků	0	2	2	12%	2613	20%
Nenalezen vlastník nebo spoluvlastníci	0	0	0	0%	0	0%
Není zapsáno na LV	3	--	--	--	--	--
CELKEM	16	4	17	100%	13015	100%

Projednání dotčených pozemků dle plochy v %
PPO P3+PPO R13



Obr. 8 – Projednání dotčených pozemků; PPO P3 + PPO R13

1.8.2 Podrobný výčet dotčených vlastníků a jejich stanovisek

V tabulce Tab. 14 a Tab. 15 je uveden podrobný výčet dotčených vlastníků včetně jejich stanovisek a případných připomínek.

Tab. 14 - Podrobný výčet vlastníků a jejich stanovisek; PPO P1 + PPO R11

Kód opatření	Vlastník	Adresa	LV	Stanovisko	Připomínky
PPO P1 + PPO R11	Bartošová Marie	Vranovice 13, 79808 Vranovice-Kelčice	25	Souhlas s připomínkami	odkoupení celého pozemku č. 699/24, nyní užívá ZEVAS s.r.o., s výpovědní lhůtou 7 let
PPO P1 + PPO R11	Belcredi Richard JUDr.	Zámecká 110, 79807 Brodek u Prostějova	37 7	Souhlas	
PPO P1 + PPO R11	Beneš Antonín	č.p. 52, 79807 Ondratice	33 4	Nenalezen vlastník	
PPO P1 + PPO R11	Beneš Ladislav	č.p. 3, 79807 Ondratice	52	Nevyjádřil se	
PPO P1 + PPO R11	ČSOP, regionální sdružení IRIS	Husovo nám. 67, 79601 Prostějov	52 5	Souhlas	
PPO P1 + PPO R11	Fréhar Alois	Ondratice 51, 79807 Ondratice	33 7	Nenalezen vlastník	
PPO P1 + PPO R11	Fréharová Oldřiška	Ondratice 51, 79807 Ondratice	33 7	Nenalezen vlastník	
PPO P1 + PPO R11	Hanslík Lubomír Ing.	Kouty 253/42c, 62100 Brno - Ivanovice	33 9	Souhlas s připomínkami	vykoupení všech dotčených pozemků
PPO P1 + PPO R11	Hanslík Vlastimil JUDr.	Botanická 933/39, 60200 Brno - Veveří	33 9	Souhlas s připomínkami	výkup celých pozemků
PPO P1 + PPO R11	Kořínek René	č.p. 153, 79807 Ondratice	19	Nevyjádřil se	
PPO P1 + PPO R11	Kořínek Stanislav	Balbínova 1830/10, 79601 Prostějov	19	Nevyjádřil se	
PPO P1 + PPO R11	Krejčí Jiřina Ing.	Císařská 63, 79807 Brodek u Prostějova	10 7	Nenalezen vlastník	
PPO P1 + PPO R11	Kreplová Marie	č.p. 46, 79807 Ondratice	34 0	Nenalezen vlastník	
PPO P1 + PPO R11	Langer Jakub	č.p. 154, 79807 Ondratice	51 7	Souhlas	
PPO P1 + PPO R11	Langer Josef	č.p. 35, 79807 Ondratice	10 0	Nesouhlas	
PPO P1 + PPO R11	Langer Martin	č.p. 154, 79807 Ondratice	51 7	Souhlas	
PPO P1 + PPO R11	Loníčková Ivana	Lískovec 344, 79807 Brodek u Prostějova	51 6	Souhlas s připomínkami	náhrada půdou o stejné bonitě
PPO P1 + PPO R11	Mazouch Vlastimil a Mazouchová Iva Ing.	Ječmínkova 1938/20, 79601 Prostějov	10	Souhlas	
PPO P1 + PPO R11	Medková Marie	Pustiměřské Prusy 49, 68321 Pustiměř	18	Nesouhlas	
PPO P1 + PPO R11	Navrátilová Marie	Kroková 3828/20, 79601 Prostějov	53 1	Nesouhlas	
PPO P1 + PPO R11	Obec Ondratice	č.p. 15, 79807 Ondratice	1	Souhlas	
PPO P1 + PPO R11	Orálek Jiří	Heroltice 50, 68201 Hoštice-Heroltice	28 8	Nevyjádřil se	
PPO P1 + PPO R11	Otevřel Jan	č.p. 47, 79807 Ondratice	10 4	Nevyjádřil se	
PPO P1 + PPO R11	Otevřelová Marie	č.p. 47, 79807 Ondratice	10 4	Nevyjádřil se	
PPO P1 + PPO R11	Pospíšilová Jana	Bohumíra Šmerala 3767/7, 79601 Prostějov	53 1	Souhlas	
PPO P1 + PPO R11	Slezáček Miroslav	Tyršova 287, 79812 Kralice na Hané	16 8	Souhlas	
PPO P1 + PPO R11	Švarcová Ludmila Mgr.	Na Posvátné 173, Telč-Štěpnice, 58856 Telč	39 0	Nesouhlas	

B.4. VYHODNOCENÍ PROJEDNÁNÍ, VÝBĚR OPATŘENÍ PRO ZPRACOVÁNÍ KONCEPTU DUR



Kód opatření	Vlastník	Adresa	LV	Stanovisko	Připomínky
PPO P1 + PPO R11	Vejvoda Jaroslav	Čechůvky 51, 79811 Prostějov	16	Souhlas	
PPO P1 + PPO R11	Začalová Květoslava	Vranovice 95, 79808 Vranovice-Kelčice	39 4	Souhlas s připomínkami	výkup celého pozemku
PPO P1 + PPO R11	ZEVAS s.r.o.	Legionářská 115, 79807 Brodek u Prostějova	22 7	Nesouhlas	
			51 6		
			51 7		
			53 1		

Tab. 15 - Podrobný výčet vlastníků a jejich stanovisek

Kód opatření	Vlastník	Adresa	LV	Stanovisko	Připomínky
PPO P3 + PPO R13	Čopák Ladislav a Čopáková Eva	Jana Zrzavého 3993/1, 79604 Prostějov	16 3	Souhlas s připomínkami	zohlednit při realizaci vstup na p.č. 776/6 ze severozápadní strany
PPO P3 + PPO R13	Ježková Helena	Ondratice 91, 79807 Ondratice	56	Nevyjádřil se	
PPO P3 + PPO R13	Kořínek René	č.p. 153, 79807 Ondratice	19	Nevyjádřil se	
PPO P3 + PPO R13	Kořínek Stanislav	Balbínova 1830/10, 79601 Prostějov	19	Nevyjádřil se	
PPO P3 + PPO R13	Kovařík Vlastimil	č.p. 61, 79807 Ondratice	70	Nesouhlas	
PPO P3 + PPO R13	Matoušek František	adresa neznámá	56	Nenalezen vlastník	
PPO P3 + PPO R13	Matoušek Jaroslav	Ondratice 20, 79807 Ondratice	56	Nevyjádřil se	
PPO P3 + PPO R13	Matoušek Vladimír	č.p. 176, 79807 Ondratice	32 9	Nevyjádřil se	
			56		
PPO P3 + PPO R13	Obec Ondratice	č.p. 15, 79807 Ondratice	1	Souhlas	
PPO P3 + PPO R13	Rašková Bernarda	č.p. 39, 79807 Ondratice	56	Nevyjádřil se	
PPO P3 + PPO R13	Vrána Richard	Zikova 2115/26, 62800 Brno, Líšeň	38 2	Souhlas	
PPO P3 + PPO R13	ZEVAS s.r.o.	Legionářská 115, 79807 Brodek u Prostějova	56	Nesouhlas	

1.9 Revitalizace toku

Stručná charakteristika opatření

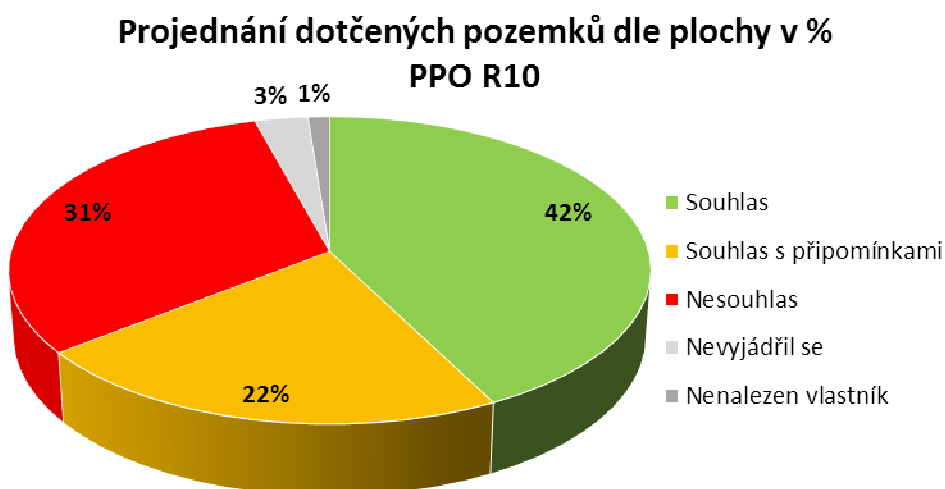
PPO R10 (délka 502 m): Navržená revitalizace spočívá ve zmenšení sklonu břehů, vytvoření mělké kynety s možností samovolného vývoje trasy v rámci vymezeného stabilního širšího meandrového pásu. Lokalita je dle map ohroženosti půd větrnou erozí mírně ohrožena – porost bude současně vhodným větrolamem. Součástí revitalizace toku je řešení nekapacitního trubního propustku, který způsobuje vzduší vody a zanášení koryta sedimentem.

1.9.1 Projednání dotčených pozemků - souhrnné vyhodnocení

Tabelární a grafické vyjádření výsledků projednání dotčených pozemků ve vztahu k jejich počtu a rozloze pozemků je uvedeno níže. V případech spoluvlastníků je uvedeno vždy nejnepříznivější stanovisko.

Tab. 16 – Projednání dotčených pozemků – souhrnné vyhodnocení; PPO R10

	Počet poz. KN	Počet poz. PK	Výsledky projednání dle počtu pozemků	Výsledky projednání dle počtu pozemků [%]	Výsledky projednání dle plochy pozemků [m ²]	Výsledky projednání dle plochy pozemků [%]
Souhlas vlastníka nebo všech spoluvlastníků	3	5	8	33%	3774	42%
Souhlas s připomínkami	0	4	4	17%	1950	22%
Nesouhlas alespoň jednoho ze spoluvlastníků	0	8	8	33%	2791	31%
Nevyjádřil se nejméně jeden ze spoluvlastníků	0	3	3	13%	268	3%
Nenalezen vlastník nebo spoluvlastník	0	1	1	4%	109	1%
Není zapsáno na LV	3	--	--	--	--	--
CELKEM	6	21	24	100%	8892	100%



Obr. 9 – Projednání dotčených pozemků; PPO R10

1.9.2 Podrobný výčet dotčených vlastníků a jejich stanovisek

V tabulce Tab. 17 je uveden podrobný výčet dotčených vlastníků včetně jejich stanovisek a případných připomínek.

Tab. 17 – Podrobný výčet vlastníků a jejich stanovisek

Kód opatření	Vlastník	Adresa	LV	Stanovisko	Připomínky
PPO R10	Bradnová Marie	Stružní 804, 75201 Kojetín	146	Souhlas	řádné vykoupení
PPO R10	Frys Jan Ing.	č.p. 110, 79807 Ondratice	63	Nevyjádlil se	
PPO R10	Frysová Iveta	č.p. 110, 79807 Ondratice	63	Nevyjádlil se	
PPO R10	Frysová Marie	č.p. 13, 79807 Ondratice	63	Nevyjádlil se	
PPO R10	Kalandr Pavel	Partyzánská 379, 79803 Plumlov	487	Souhlas s připomínkami	náhrada části parcely č. 482 (125 m ²) a parcely č. 626/7 za jiné pozemky o stejné výměře v bonitě orná půda
PPO R10	Kaplánek Ivo	Žeranovská 4156/7, 79601 Prostějov	151	Souhlas s připomínkami	ponechání pozemků
PPO R10	Kovařík František	Plumlov	292	Nenalezen vlastník	
PPO R10	Kvapil Vladimír	č.p. 40, 79807 Ondratice	51	Souhlas	
PPO R10	Kvapil Vladimír a Kvapilová Marie	č.p. 40, 79807 Ondratice	51	Souhlas	
PPO R10	Langer Antonín	č.p. 133, 79807 Ondratice	314	Nesouhlas	
PPO R10	Langr Jaromír	Stružní 1232, 75201 Kojetín	146	Souhlas	
PPO R10	Látal Pavel	Hlavní 99, 66446 Prštice	292	Souhlas s připomínkami	pokud bude nadále hrazen pronájem
PPO R10	Možný Milan	Kopaniny 1036, Malenovice, 76302 Zlín	169	Nesouhlas	
PPO R10	Nikodym Josef	sídl. E. Beneše 3916/21, 79603 Prostějov	210	Nesouhlas	
PPO R10	Obec Ondratice	č.p. 15, 79807 Ondratice	1	Souhlas	
PPO R10	Pospíšilová Ivana	Husova 332, 79807 Brodek u Prostějova	300	Nesouhlas	
PPO R10	Procházková Eva	Cyrila Boudy 1661/6, 79601 Prostějov	151	Souhlas s připomínkami	jen pokud pozemky zůstanou ve vlastnictví pí. Procházkové
PPO R10	Rudolfová Miloslava	č.p. 32, 79807 Ondratice	84	Nesouhlas	
PPO R10	Šimová Ludmila	Bří Šmejdovců 1341, 75201 Kojetín	146	Souhlas	řádné vykoupení
PPO R10	Slezáčková Vladimíra	Žešov 53, 79601 Prostějov	50	Nevyjádlil se	
PPO R10	Vodovody a kanalizace Prostějov, a.s.	Krapkova 1635/26, 79601 Prostějov	343	Souhlas	
PPO R10	Vystavěl Petr	Viniční 1486/53, 61500 Brno-Židenice	50	Souhlas	
PPO R10	Weber Leo	Havlíčková 179, 79807 Brodek u Prostějova	300	Nesouhlas	
PPO R10	Zbožínková Marie	Okružní 1446/123, 79601 Prostějov	502	Nevyjádlil se	
PPO R10	ZEVAS s.r.o.	Legionářská 115, 79807 Brodek u Prostějova	227 50	Nesouhlas	

2 Závěr - výběr opatření pro zpracování konceptu DUR

2.1 Závěr

Navržená opatření byla projednána s:

- OŽP Magistrátu města Prostějov
- OŽP Krajského úřadu Olomouckého kraje
- správcem vodního toku a povodí podnik Povodí Moravy, s.p.
- AOPK ČR,
- MO ČR, VUSS Brno
- uživatelem zemědělských pozemků ZEVAS s.r.o.
- obcí Ondratice
- dotčenými správci inženýrských sítí
- vlastníky dotčených pozemků.

Souhrnně lze říci, že dotčené orgány státní správy, správce toku a povodí, AOPK ČR a MO VUSS Brno se studii jako celkem souhlasí. Někteří kladou připomínky a upozornění pro další fáze zpracování akce. Připomínky jsou obecně technického či administrativního charakteru. Jejich zapracování se bude věnovat další fáze přípravy projektu. V této oblasti projednání nebyl sledován žádný zásadní nesouhlas či podmínka, která by mohla ohrozit další přípravu akce.

Výsledky projednání opatření na zemědělských pozemcích jsou příznivé méně. Uživatel pozemků ZEVAS s.r.o. se zpracovatelem ani s obcí Ondratice ze zásady nekomunikoval. Tento závěr projednání může znamenat špatnou realizovatelnost opatření na ploše zemědělských pozemků.

Výsledky projednání s vlastníky dotčených pozemků jsou důležitým a neopomenutelným výstupem této studie. Obecně lze projednání s vlastníky interpretovat tak, že vlastníci orné půdy většinou s navrženými opatřeními nesouhlasí. Příznivější situace nastává na pozemcích pod plánovanými suchými poldry a zejména na pozemcích přímo na toku v obci. Tento postoj vlastníků je třeba respektovat při výběru opatření pro zpracování konceptu DUR.

2.2 Výběr opatření pro zpracování konceptu DUR

Vzhledem k výsledkům projednání navržených prioritních opatření a vzhledem k nutnosti a požadavkům řešit protipovodňovou ochranu především zastavěné části obce Ondratice, byla vybrána opatření, jejichž efekt na problémy v obci je maximální a výsledky projednání předurčují jejich poměrně dobrou realizovatelnost. Tato vybraná prioritní opatření budou v další fázi studie rozpracována do větší podrobnosti včetně zpracování připomínek z dokončeného projednání. Výsledkem bude koncept DUR.

2.2.1 Vybraná prioritní opatření

Protierozní opatření

PEO T05 (rekonstrukce protierozní cesty včetně vyřešení problematického úseku v lokalitě „Mezírky“ z hlediska vedení povrchové vody do obce. Opatření bude řešeno v rozsahu od intravilánu obce po začátek lesa „V akátech“ – délka cca 950 m)

Protipovodňová opatření v obci

PPO O6 (opatření na nátok potoka do zatrubnění)

PPO O7 (opatření na nátok potoka do zatrubnění)

PPO O8 (rekonstrukce nekapacitního soutoku u požární nádrže)

Protipovodňová opatření – poldry

PPO P1 + PPO R11 (suchý poldr, cesta, revitalizace toku v zátopě)

PPO P3 + PPO R13 (suchý poldr, cesta, revitalizace toku v zátopě)