

C1











# MÍSTNÍ A ÚČELOVÉ KOMUNIKACE V OBCI ONDRATICE

v roce 2021 - východní část obce



0 50 100 150 m  
1 : 3 000

## Komunikace podle kategorií

-  silnice III. třídy
  -  místní komunikace II. třídy (b)
  -  místní komunikace III. třídy (c)
  -  místní komunikace IV. třídy (d)
  -  účelová komunikace (u)
  -  most
  -  závara (Z) nebo žlab (Ž)
  -  odstavná plocha
  -  autobusová zastávka
  -  katastrální hranice obce
- podkladová mapa: OpenStreetMap  
© ČÚZK Katastrální mapa  
\*sv = soukromý vlastník

